

DESPERTA FERRO

NÚMERO ESPECIAL XVIII - 7,95€

Especiales

DE MOTIVACIONES Y MEDIOS. GÉNESIS Y SIGNIFICADO DE LA ERA DE LOS DESCUBRIMIENTOS

Jesús Jiménez Zaera

Chaunu, P. (1982): *La expansión europea (siglos XIII al XV)*. Barcelona: Lábora.

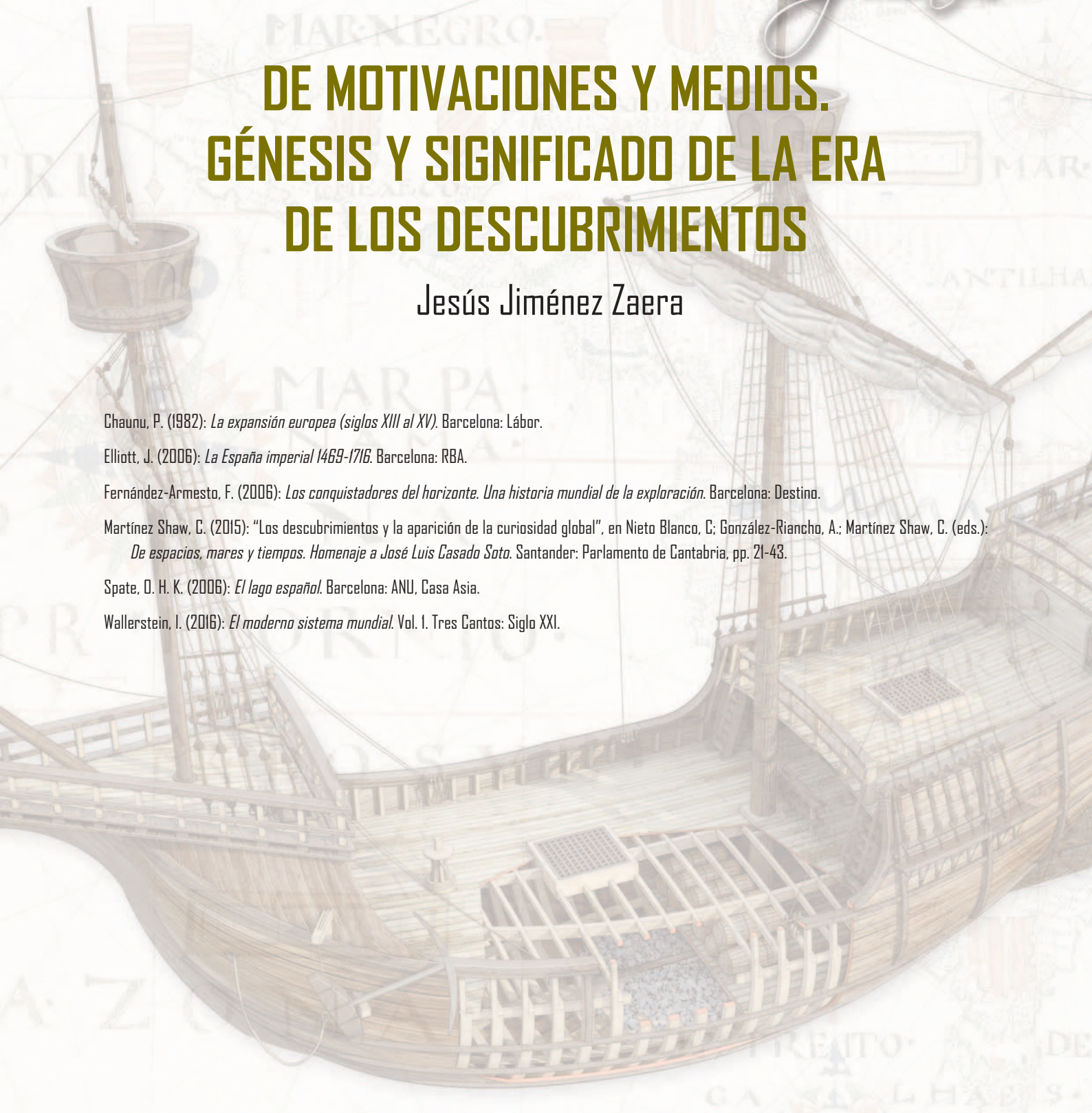
Elliott, J. (2006): *La España imperial 1469-1716*. Barcelona: RBA.

Fernández-Armesto, F. (2006): *Los conquistadores del horizonte. Una historia mundial de la exploración*. Barcelona: Destino.

Martínez Shaw, C. (2015): "Los descubrimientos y la aparición de la curiosidad global", en Nieto Blanco, C; González-Riancho, A.; Martínez Shaw, C. (eds.): *De espacios, mares y tiempos. Homenaje a José Luis Casado Soto*. Santander: Parlamento de Cantabria, pp. 21-43.

Spate, O. H. K. (2006): *El lago español*. Barcelona: ANU, Casa Asia.

Wallerstein, I. (2016): *El moderno sistema mundial*. Vol. I. Tres Cantos: Siglo XXI.



DESPERTA FERRO

NÚMERO ESPECIAL XVIII - 7,95€

Especiales

EL DESCUBRIMIENTO DE AMÉRICA Y EL REPARTO DEL MUNDO

Jesús Varela Marcos – Universidad de Valladolid

- Cerezo Martínez, R. (1994) *La cartografía náutica española en los siglos XIV, XV y XVI*. Madrid CSIC.
- Chaves, A. de; Castañeda Delgado, P.; Cuesta Domingo, M.; Hernández Aparicio, P. (ed. y notas) (1983): *Espejo de Navegantes*. Madrid: Museo Naval.
- Contis, S. (2009): *Bernardo Silvano y su obra cartográfica*. Revista de Estudios Colombinos, 5, pp. 63-75.
- Cuesta Domingo, M. (1992): *La cartografía en "prosa" durante la época de los grandes descubrimientos americanos*. Madrid: Congreso de Historia del Descubrimiento (1492-1556), RAE, pp. 236-279.
- Fernández Duro, C. (1895): *De algunas obras desconocidas de cosmografía y navegación, singularmente de la que escribió Alonso de Chaves a principios del siglo XVI*. Madrid: Imprenta de la Revista de Navegación y Comercio.
- León Guerrero, M. (2005): "Descubrimientos geográficos del segundo viaje colombino y su reflejo en la cartografía", en Gutiérrez Escudero, A.; Laviana Cuetos, M. L. (coord.): *Actas del Congreso Internacional de Historia de América*. Sevilla: Asociación Española de Americanistas, pp. 51-58.
- Luzzana Caraci, I. (2009): *Al di là di altrove. Storia della geografia e delle esplorazioni*. Milano: Ugo Mursia Editore.
- Manso Porto, C. (2014): *Cartografía del mar del Sur de la Real Academia de la Historia y su relación con la Historia de las Indias*. Valladolid. Revista de Estudios colombinos, 10, pp. 33-44.
- Paladini Cuadro, A. (2000): *La formación de la carta moderna del mundo en el siglo XVI*. Monte Buciero, 4, pp. 61-70.
- Pinheiro Marques, A.; Ferreira do Amaral, J. (2006): "Nova luz sobre os origens da cartografia portuguesa da época dos descobrimentos". Varela Marcos, J.; León Guerrero, M. (coords.): *Actas del Congreso Internacional "V Centenario de la Muerte del Almirante"*: Valladolid 15 a 19 de mayo de 2006, Vol. I. (Cristóbal Colón y el descubrimiento del Nuevo Mundo), pp. 455-484
- Seco Serrano, C. (1992): *El viaje de Alonso de Ojeda en 1499: últimas conclusiones*. Madrid: Congreso de Historia del Descubrimiento (1492-1556), RAE, pp. 11-36.
- Varela Marcos, J. (2018): *Monumenta Cartográfica Hispano-americana. Atlas Histórico de los Descubrimientos, siglo XV y XVI*. Valladolid: SIDC.
- Varela Marcos, J. (2017): *Las costas mexicanas en el primer mapa impreso de América*. Revista de humanidades: Tecnológico de Monterrey, 19, pp. 145-168.
- Varela Marcos, J. (2016): *La cartografía americana en el testamento de Fonseca*. Revista de Estudios Colombinos, 12, pp. 19-36.
- Varela Marcos, J. (2011): *La organización de los grandes descubrimientos españoles en América*. Valladolid: Ayuntamiento de Valladolid.
- Varela Marcos, J.; Manso Porto, C.; León Guerrero, M. (2011): *Juan de la Cosa: la cartografía histórica de los descubrimientos españoles*. Sevilla: Universidad Internacional de Andalucía.
- Varela Marcos, J. (2007): *Martin Waldseemüller y su planisferio del año 1507: origen e influencias*. Revista de Estudios Colombinos, 3, pp. 7-18.
- Varela Marcos, J. (2006): *La cartografía colombina*. Valladolid: Diputación Provincial de Valladolid.

DESPERTA FERRO


NÚMERO ESPECIAL XVIII - 7,95€

Especiales

Varela Marcos, J. (2005): *Colón y Pinzón, descubridores de América*. Tordesillas: Instituto Interuniversitario de Estudios de Iberoamérica y Portugal.

Varela Marcos, J.; León Guerrero, M. (2003): *El itinerario de Cristóbal Colón (1451-1506)*. Valladolid: Universidad de Valladolid.

Varela Marcos, J. (1997): *El Tratado de Tordesillas en la política atlántica castellana*. Valladolid: Universidad de Valladolid.



DESPERTA FERRO

NÚMERO ESPECIAL XVIII - 7,95€

Especiales

LA REVOLUCIÓN COSMOGRÁFICA EN LA VÍSPERA DE LOS GRANDES VIAJES

Jesús María Porro Gutiérrez – Universidad de Valladolid

Campbell, A. (1987): "Portolan Charts from the Late Thirteenth Century to 1500", en Harley, B.; Woodward, D.: *Cartography in Prehistoric, Ancient and Medieval Europe and the Mediterranean*. Chicago: University of Chicago Press.

Cerezo Martín, R. (1994): *La Cartografía náutica española en los siglos XIV, XV y XVI*. Madrid: CSIC.

Cuesta Domingo, M. (2010): "Tradición y progreso de la Cartografía de la Casa de la Contratación", en Cuesta, M.; Surroca, A. (coords.): *Cartografía hispánica, imagen de un mundo en crecimiento, 1503-1810*. Madrid: Ministerio de Defensa, pp. 21-45.

Martín-Merás, M.^ª L. (1992): "De los portulanos al Padrón de Indias", en *La imagen del mundo. 500 años de Cartografía*. Madrid: Ministerio de Fomento-Instituto Geográfico Nacional, pp. 13-54.

Pereira, C. (1986, 1^ª de 1923): *La conquista de las rutas oceánicas*. México: Porrúa.

Porro, J. M.^ª, (2003): "Una antinomia protorenacentista: secreto de estado y divulgación en los descubrimientos luso-castellanos. La cartografía (1418-1495)", en *Anuario de Estudios Americanos*, Sevilla, EEHA-CSIC, tomos LX-I, pp. 13-40.

Ramos Pérez, D. (1981): *Audacia, Negocios y Política en los viajes españoles de descubrimiento y rescate*. Valladolid: Seminario Americanista de la Universidad.

Randles, W. G. L. (2000): *Geography, Cartography and Nautical Science in the Renaissance. The Impact of the Great Discoveries*. Aldershot: Ashgate.

Rey Pastor, J. (1945): *La Ciencia y la técnica en el descubrimiento de América*. Buenos Aires: Espasa-Calpe.

Sánchez Martínez, A. (2010): "Los artífices del Plus Ultra: pilotos, cartógrafos y cosmógrafos en la Casa de la Contratación de Sevilla durante el siglos XVI", en *Hispania, Revista Española de Historia*, Madrid, CSIC, vol. LXX, 236, pp. 607-632.

DESPERTA FERRO

NÚMERO ESPECIAL XVIII - 7,95€

Especiales

LAS NAVES DE EXPLORACIÓN. CARABELAS Y NAOS

George Schwarz – Naval History and Heritage Command, US Navy

FUENTES PRIMARIAS:

- Anónimo (1979): *Memória das Armadas que de Portugal passaram à Índia*. Lisboa: Academia das Ciências de Lisboa.
- Colón, C.; Arranz, L. (ed.) (2006): *Diario de abordo*. Madrid: EDAF.
- Fernandes, M. (1989): *Livro de Traças de Carpintaria*. Lisboa: Programa Nacional de Edições Comemorativas dos Descobrimentos Portugueses.
- Fernández de Navarrete, M. (ed.) (1971): *Colección De Documentos y Manuscritos Compilados por Fernández de Navarrete*. 32 vols. Nendeln: Kraus-Thomson Organization.
- Lavanha, J. B. (1996): *Livro Primeiro da arquitectura naval*. Lisboa: Academia de Marinha.
- Oliveira, F. (1991): *Livro da Fábrica das Naos*. Lisboa: Academia de Marinha.
- Pigafetta, A. (2004): *Primer viaje en torno del globo*. Pozuelo de Alarcon: Espasa Calpe.

BIBLIOGRAFÍA:

- Bellec, F., Oliveira, R. de; Michéa, H. (1993): *Naus, Caravelas e Galeões: Na Iconografia das Descobertas*. Lisboa: Quetzal Editores.
- Brás de Oliveira, J. (1940): *Os Navios Da Descoberta*. Lisboa: Uniao Grafica.
- Casado Soto, J. L. (2001): "The Spanish Ships of The Oceanic Expansion. Documentation, Archaeology and Iconography from the 15th And 16th centuries". En Alves, F. J. S. (ed.): *Trabalhos De Arqueologia*, Vol. 18. Lisboa: Instituto Português de Arqueologia, pp. 131-161
- Casado Soto, J. L. (2006): "Barcos utilizados por Colón para descubrir y nolver". En Martínez Shaw, C.; Parceros Torre, C. (eds.): *Cristóbal Colón*. León: Junta de Castilla y León, pp. 161-182.
- Chaunu, p. (1969): *L'expansion Européenne Du Xiiiie Au Xve Siécle*. Paris: Presses Universitaires De France.
- Ciciliot, F. (1999): "Note sulle Caravellae medievali mediterranee", *Atti Del Convegno Maestri D'ascia E Banchieri Nell'epoca Di Colombo. Atti E Memorie Della Società Savonese Di Storia Patria*, pp. 71-82.
- Cipolla, C. M. (1985): *Guns, Sails and Empires: Technological Innovation And The Early Phases Of European Expansion, 1400-1700*. Kansas: Sunflower University Press.
- Clayton, L. A. (1976): Ships and Empire: The Case of Spain. *Mariner's Mirror*, 62, pp. 235-248.
- Contente Domingues, F. (2005): *Barca. Navegações Portuguesas*, Instituto Camões, Lisboa. En línea: <<http://www.instituto-camoes.pt/Cvc/Navegaort/CO3.html>>.

DESPERTA FERRO

NÚMERO ESPECIAL XVIII - 7,95€

Especiales

- Elbl, M. M. (1985): "The Portuguese Caravel and European Shipbuilding: Phases Of Development and Diversity". *Revista Da Universidade De Coimbra*, 33, pp. 547-572.
- Elbl, M. M. (2000): "The Caravel And The Galleon". En Gardiner, R. (ed.): *Cogs, Caravels and Galleons*. Conway's History of The Ship, Vol. 8. Edison: Chartwell Books, pp. 91-114.
- Friel, I. (2000): "The Carrack: The advent of the full rigged ship. Em Gardiner, R. (ed): *Cogs, Caravels and Galleons*. Conway's History of The Ship. Vol. 8. Edison: Chartwell Books, pp. 77-90.
- Quirino de Fonseca, P. (2003): *As Origens da Caravela Portuguesa*. Lisboa: Ferreira.
- Quirino de Fonseca, P. (1934): *A Caravela Portuguesa e a Prioridade Técnica das Navegações Henriquinas*, 8th Edition. Lisboa: Ministério da Mar.
- Landström, B. (1961): *The Ship: An Illustrated History*. New York: Doubleday & Company.
- Lane, F. C. (1992): *Venetian ships and shipbuilders of the Renaissance*. Baltimore: John Hopkins University Press.
- Lopes de Mendonça, H. (1892): *Estudos sobre navios portugueses nos seculos XV. E XVI*. Lisboa: Academia Real das Ciências.
- Martínez-Hidalgo, J. M.^º (1957): *Enciclopedia General del Mar*. Madrid: Ediciones Garriga.
- Martínez-Hidalgo, J. M.^º (1966): *Las naves de Colón*. Barcelona: Editorial Cadi.
- Mott, Lawrence V. (1996): *The Development of the Rudder: A Technological Tale*. College Station: Texas A&M University Press.
- Oertling, T. (2004): "Characteristics of Fifteenth- And Sixteenth-Century Iberian Ships". En Hocker, F. M.; Ward Ch. A. (eds.): *The Philosophy of Shipbuilding: Conceptual approaches to the study of wooden ships*. College Station: Texas A&M University Press, pp. 129-136.
- Oertling, T. (2001): "The Concept of the Atlantic Vessel". Em Alves, F. J. S. (ed.): *Trabalhos De Arqueologia*. Lisboa: Instituto Português De Arqueologia, pp. 233-239.
- Pastor, X. (1992): *The Ships of Christopher Columbus: Santa Maria, Niña, Pinta*. Annapolis: Naval Institute Press.
- R. de Oliveira, A. H. (1976): *History of Portugal*. New York: Columbia University Press.
- Schwarz, G. R. (2008): *A History and Development of Caravels*. Tesis doctoral, Texas A&M University Department of Anthropology. College Station, Texas.
- Schwarz, G. R. (2008): "The Iberian Caravel: Tracing the Development of a ship of discovery. Em Viera de Castro, F.; Custer, K. (eds): *Edge of Empire*. Casal de Cambra: Caleidoscópico, pp. 23-42.
- Serrão, J.; R. De Oliveira, A. H.; Alexandre, V.; R. Dias, J. (1998): *Nova História da Expansão Portuguesa*. Lisboa: Estampa.
- Smith, R. C. (1993): *Vanguard Of Empire: Ships of Exploration in the Age Of Columbus*. Oxford: Oxford University Press.
- Unger, R. W. (1980): *The Ship in The Medieval Economy, 600-1600*. London: Croom Helm.
- Unger, R. W. (1997): *Ships and shipping in the North Sea and Atlantic, 1400-1800*. Aldershot: Ashgate.
- Vieira de Castro, F. (2005): *The Pepper Wreck: A Portuguese Indiaman at the Mouth of the Tagus River*. College Station, Texas: Texas A&M University Press.

DESPERTA FERRO

NÚMERO ESPECIAL XVIII - 7,95€

Especiales

PRIMUS CIRCUMDEDISTI ME. LA EXPEDICIÓN MAGALLANES-ELCANO Y LA CONQUISTA DE LOS OCÉANOS

Salvador Bernabéu Albert – Consejo Superior de Investigaciones Científicas

Bernabéu Albert, S. (2000): *La aventura de lo imposible. Expediciones marítimas españolas*. Barcelona: Lunwerg.

Gastro, X. de; Hamon, J.; Thomaz, L. F. (eds.) (2007): *Le Voyage de Magellan (1519-1522). La relation d'Antonio Pigafetta et autres témoignages*. Paris: Chandeigne.

Comellas, J. L. (2012): *La primera vuelta al mundo*. Madrid: Ediciones Rialp.

García, J. M. (2007): *A viagem de Fernão de Magalhães e os portugueses*. Lisboa: Editorial Presença.

Gil, J. (1988): *Mitos y utopías del descubrimiento. II. El Pacífico*. Madrid: Alianza Editorial.

Fernández Vial, I.; Fernández Morente, G. (2001): *La primera vuelta al mundo. La nao Victoria*. Sevilla: Muñoz Moya editores.

Pigafetta, A.; Riquer, I. de (ed.) (1999): *El primer viaje alrededor del mundo. Relato de la expedición de Magallanes y Elcano*. Barcelona: Ediciones B.

Yuste López, C.; Pinzón Ríos, G. (coord.) (2016): *A 500 años del hallazgo del Pacífico. La presencia novohispana en el Mar del Sur*. México: Universidad Nacional Autónoma de México.

DESPERTA FERRO

NÚMERO ESPECIAL XVIII - 7,95€

Especiales

ORGANIZAR LOS DESCUBRIMIENTOS. PLANIFICACIÓN Y LOGÍSTICA DE LOS VIAJES DE EXPLORACIÓN

Mariano Cuesta Domingo – Universidad Complutense de Madrid

BIBLIOGRAFÍA BÁSICA:

- Cuesta Domingo, M.; López-Ríos, F. (2005): "Guía y vademécum del conquistador". *Trocadero: Revista de Historia Moderna y Contemporánea*, 16, pp. 253-283.
- Herrera y Tordesillas, A. de; Cuesta Domingo, M. (ed.) (1991): *Historia de los hechos de los castellanos en las islas y Tierra Firme del mar océano*. Madrid: Universidad Complutense
- Ladero Quesada, M. A. (2018): "Primeros viajes a Indias según los Libros de Armadas, 1494-1502". *Boletín de la Real Academia de la Historia*, CCXV-I, pp. 27-111.
- Lopez-Ríos Fernández, F. (1993): *Medicina naval española en la época de los descubrimientos*. Barcelona: Labor.
- Mena García, C. (1998): *Sevilla y las flotas de Indias. La gran armada de Castilla del Oro (1513-1514)*. Sevilla: Universidad de Sevilla.
- VV.AA. (2018-2019): *Desvelando horizontes. La circunnavegación de Magallanes y Elcano*. 3 tomos. Madrid: Fundación Museo Naval.

BIBLIOGRAFÍA AMPLIADA:

- Cuesta Domingo, M. (2011): *Inéditos de náutica. Com os olhos no céu e os pés na terra*. Lisboa: Academia de Marinha.
- Cuesta Domingo, M. (1994): *Extremadura y América*. Madrid: Mapfre
- Díez Trechuelo, L. (1975): "La organización del viaje magallánico: financiación, enganches, acopios y preparativos" en Texeira da Mota, A. (ed.): *A viagem de Fernão de Magalhães e a questão das Molucas*. Lisboa: Junta de investigações científicas do Ultramar, p. 265-314.
- Fernández López, F. (2015): *La Casa de la Contratación de Indias: una oficina de expedición documental*. Tesis doctoral. Universidad de Sevilla.
- Ladero Quesada, M. A. (2013): "El libro de armada de Nicolás de Ovando (1501-1502)". *Anuario de Estudios Atlánticos*, 59, pp. 289-306.
- Ladero Quesada, M. A. (2008): *Las Indias de Castilla en sus primeros años. Cuentas de la Casa de la Contratación, 1503-1521*. Madrid: Dikynson.
- Navarro, L. (coord.) (1991): *Historia de las América*, vol. I. Sevilla: Alhambra Longman.
- Sagarra Gamazo, A. (2005): *Juan Rodríguez Fonseca: su imagen y su obra*. Valladolid: Universidad de Valladolid.

DESPERTA FERRO

NÚMERO ESPECIAL XVIII - 7,95€

Especiales

AMAZONAS, CINOCÉFALOS Y PATAGONES. LOS MITOS DE LOS DESCUBRIMIENTOS

María Alejandra Flores de la Flor

Becco, H. (2003): *Crónicas de los Patagones*. Buenos Aires: Fundación Biblioteca Ayacucho.

Bénat, L. (2007): "Los hombres son como nosotros que de otra manera bestias y monstruos serían... Los monstruos en la historiografía colonial española de la primera mitad del siglo XVI" en Stols, E.; Thomas, W. y Verberckmoes, J.: *Naturalia, mirabilia et monstrosa en los Imperios Ibéricos siglos XV-XIX*. Leuven: Universidad de Lovaina.

Flores de la Flor, M.^a A. (2013): "Las amazonas en el Nuevo Mundo: Un mito por conquistar". *Ubi Sunt*, 28, pp. 39-47.

Flores de la Flor, M.^a A. (2014): "Los relatos de viaje al Océano Pacífico: el Estrecho de Magallanes y la leyenda de los patagones". *Tiempos Modernos*, 28, s/p.

Hemming, J. (1983): *En busca de El Dorado*. Barcelona: Ediciones del Serbal.

Mason, P. (1990): *Deconstructing America. Representations of the Other*. Londres: Routledge.

Rojas Mix, M. (1993): "Los monstruos: límites de legitimación de la conquista?" en Pizarro, A. (ed.): *América Latina, palabra, literatura e cultura*. Sao Paulo: Campines, pp. 123-151.



DESPERTA FERRO

NÚMERO ESPECIAL XVIII - 7,95€

Especiales

LA DISPUTA DE LAS ESPECIAS Y LA EXPEDICIÓN DE LOAÍSA A LAS MOLUCAS

Mariano Cuesta Domingo – Universidad Complutense de Madrid

BIBLIOGRAFÍA BÁSICA:

Alvar, A. (2016): *Juan Sebastián Elcano (1476?-1526)*. Madrid: La Trébere.

Argensola, B. L. (2009): *Conquista de las islas Molucas*. Madrid: Miraguano.

Cuesta Domingo, M. (1991): "La fijación de la Línea –de Tordesillas– en el Extremo Oriente", en Ribot García, L. A.; Carrasco Martínez, A.; Adao da Fonseca, L.: *El Tratado de Tordesillas y su época*, III. Valladolid, Tordesillas, Setúbal: Junta de Castilla y León, pp. 1477-1483.

Cuesta Domingo, M. (2009): *A Casa de Contratación da Coruña*. Santiago: Xunta de Galicia.

Fernández de Navarrete, M. (1964): *Colección de los viajes y descubrimientos que hicieron por mar los españoles desde fines del siglo XV*. Madrid: Atlas.

Herrera y Tordesillas, A. de; Cuesta Domingo, M. (ed.) (1991): *Historia de las hechas de los castellanos en las islas y Tierra Firme del mar océano*, I. Madrid: Universidad Complutense.

BIBLIOGRAFÍA AMPLIADA:

Andaya, L. Y. (1992): "Los primeros contactos de los españoles con el mundo de las Molucas en las Islas de las Especies". *Revista de Estudios del Pacífico*, II, pp. 61-84.

Blázquez, A. (1921): "Un nuevo relato de la expedición de García de Loaysa", *II Congreso de Historia y Geografía hispano-americana*, pp. 193-218.

Comellas, J. L. (2012): *La primera vuelta al Mundo*. Madrid: Rialp.

Cuesta Domingo, M. (2016): *Antonio de Herrera y su Historia General del Mundo*. Madrid: Agencia Estatal. Boletín Oficial del Estado.

Cuesta Domingo, M. (2003): *La cartografía de Santa Cruz*, y. *El Islario de Santa Cruz*. Madrid: Real Sociedad Geográfica.

Cuesta, M. (dir.); Surroca, A. (coord.) (2010): *Cartografía hispánica. Imagen de un Mundo en crecimiento*. Madrid: Real Sociedad Geográfica y Ministerio de Defensa.

Fernández Duro, G. (1972): *Armada Española desde la unión de los reinos de Castilla y de Aragón*. Madrid: Museo Naval.

Gil, A. (1976): "El comercio y el puerto de La Coruña durante el siglo XVI", en *Revista del Instituto José Cornide de Estudios Coruñeses*, 12, pp. 137-177.

Guillén F.; Vila, C. (1992): "La desdichada expedición de García Jofre de Loaísa", en *Descubrimientos españoles en la mar del Sur*, I. Madrid: Editorial Naval, pp. 187-219.

Luque Talaván, M. (2010): "Representaciones del Oriente y de lo oriental en la cartografía histórica y literaria de la Edad Moderna", en Cuesta, M. (dir.); Surroca, A. (coord.): *Cartografía hispánica. Imagen de un Mundo en crecimiento*. Madrid: Real Sociedad Geográfica y Ministerio de Defensa, pp. 297-319.

Mellén, F. (2009): "García Jofre de Loaysa", en *Diccionario Biográfico Español*. Madrid: Real Academia de la Historia.

DESPERTA FERRO

NÚMERO ESPECIAL XVIII - 7,95€

Especiales

Teixeira da Mota, A. (1975): *A viagem de Fernão de Magalhães e as questões das Molucas*. Lisboa: Junta de Investigações Científicas do Ultramar.

Ortuño Sánchez, J. M. (2003): "Estudio histórico-jurídico de la expedición de García Jofre de Loáisa a las islas Molucas. La venta de los derechos sobre dichas islas a Portugal por Carlos I de España". *Anales de Derecho*, 21, pp. 217-237.

Rodríguez González, A. R. (2009): "La expedición de Loaysa: una guerra en las antípodas". *Cuadernos Monográficos del Instituto de Historia y Cultura Naval*, 58, pp. 106-128.



DESPERTA FERRO

NÚMERO ESPECIAL XVIII - 7,95€

Especiales

VIDA Y MUERTE A BORDO

Delphine Tempère – Université de Lyon

FUENTES PRIMARIAS:

Colón, C.; Arranz, L. (ed.) (1991): *Diario de a bordo*. Madrid: Historia 16.

Pigafetta, A. (2012): *Primer viaje alrededor del Globo*. Sevilla: Civiliter.

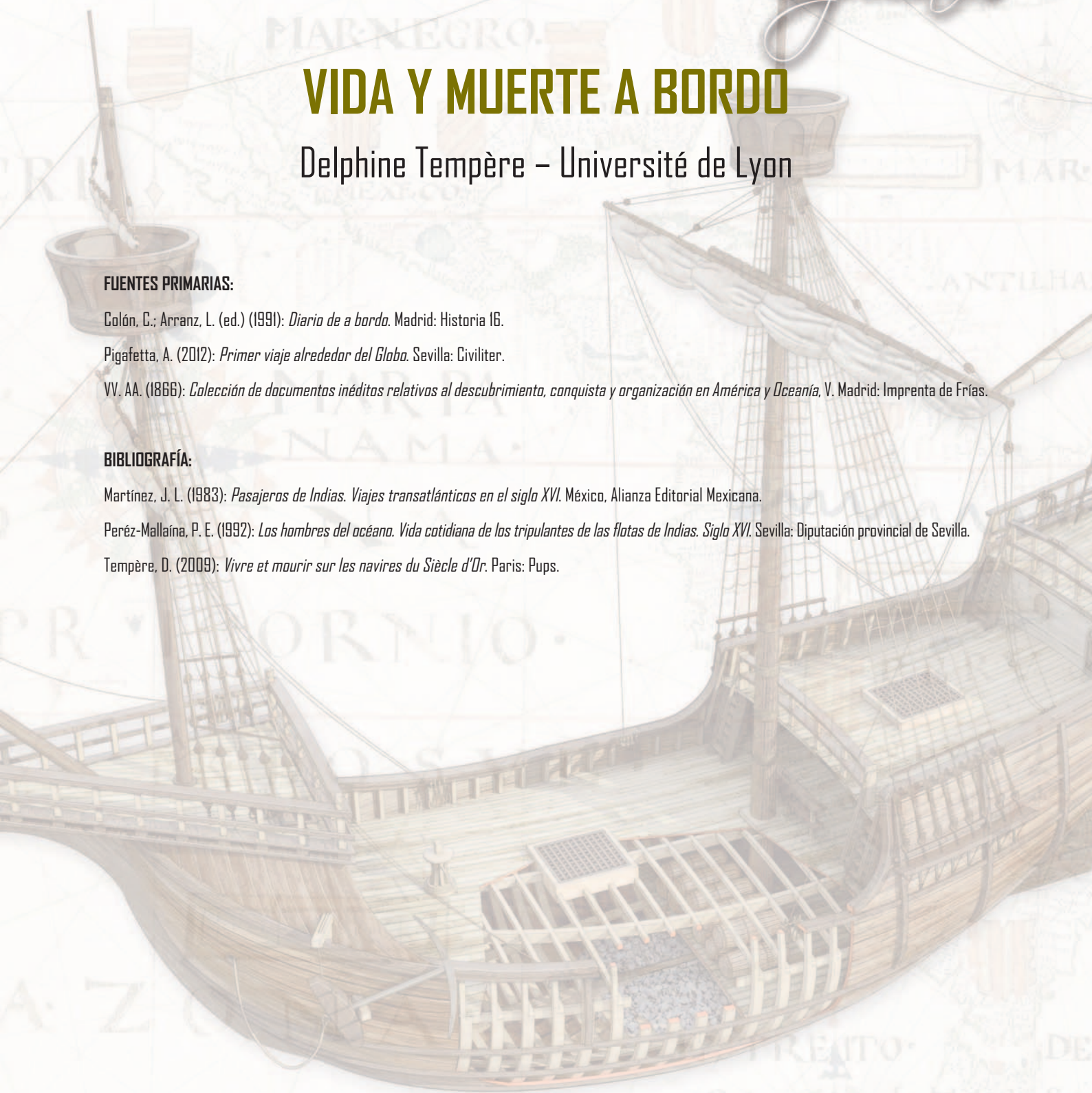
VV. AA. (1866): *Colección de documentos inéditos relativos al descubrimiento, conquista y organización en América y Oceanía*, V. Madrid: Imprenta de Frías.

BIBLIOGRAFÍA:

Martínez, J. L. (1983): *Pasajeros de Indias. Viajes transatlánticos en el siglo XVI*. México, Alianza Editorial Mexicana.

Peréz-Mallaína, P. E. (1992): *Los hombres del océano. Vida cotidiana de los tripulantes de las flotas de Indias. Siglo XVI*. Sevilla: Diputación provincial de Sevilla.

Tempère, D. (2009): *Vivre et mourir sur les navires du Siècle d'Or*. Paris: Pups.



DESPERTA FERRO

NÚMERO ESPECIAL XVIII - 7,95€

Especiales

EL TORNAVIAJE Y LA EXPLORACIÓN DEL PACÍFICO

Guadalupe Pinzón Ríos – Universidad Nacional Autónoma de México

Cortés, H. (1994): *Cartas de Relación de la Conquista de México*, México: Espasa-Calpe.

Martínez, J. L. (1990): *Hernán Cortés*, México: Universidad Nacional Autónoma de México; Fondo de Cultura Económica.

Muro, L. (1975): *La expedición Legaspi-Urdaneta a las Filipinas (1557-1564)*, México: Sep-Setentas.

Potuondo, M. (2013): *Ciencia secreta. La cosmografía española y el Nuevo Mundo*, Madrid: Iberoamericana-Vervuert.

Sánchez, A. (2013): *La espada, la cruz y el Padrón. Soberanía, fe y representación cartográfica en el mundo ibérico bajo la Monarquía Hispánica, 1503-1598*, Madrid: CSIC.

Spate, O. (2006): *El lago español. El Pacífico desde Magallanes*, I. España: Casa Asia, Australian National University, Sociedad Estatal para Exposiciones Internacionales.



DESPERTA FERRO

NÚMERO ESPECIAL XVIII - 7,95€

Especiales

PEDRO SARMIENTO DE GAMBOA. TRAGEDIA EN EL ESTRECHO DE MAGALLANES

Joaquín Zuleta Carrandi – Universidad de los Andes

FUENTES PRIMARIAS:

Sarmiento de Gamboa, P.; Zuleta Carrandi, J. (ed.) (2015). *Sumaria relación*. Madrid: Iberoamericana, 2015.

BIBLIOGRAFÍA:

Barros, J. M. (2006): *Pedro Sarmiento de Gamboa. Avatares de un caballero de Galicia*. Santiago de Chile: Editorial Universitaria.

Eichmann Dehrlí, A.; Zuleta Carrandi, J. (2016): "Edición y traducción de la 'Carta a lord Burghley' de Pedro Sarmiento de Gamboa". *Hipogrifo*, Vol. 4, N.º 1, pp. 23-42.

Firbas, P. (2003): "Fracaso, derrota y épica: las poblaciones del estrecho de Magallanes (1584-1587)". *Iberomanía*, N.º 58, pp. 126-137.

González Díaz, S. (2012): "Genealogía de un origen: Túbal, el falsario y la Atlántida en la Historia de los Incas de Pedro Sarmiento de Gamboa", *Revista de Indias*, Vol. LXXII, N.º 255, pp. 497-526.

Kelsey, H. (1998): *Sir Francis Drake. The Queen's Pirate*. New Haven/ London: Yale University Press.

Martinić, M. (1977): *Historia del estrecho de Magallanes*. Santiago de Chile: Editorial Andrés Bello.

DESPERTA FERRO

NÚMERO ESPECIAL XVIII - 7,95€

Especiales

LA BÚSQUEDA DE LA TERRA AUSTRALIS INCOGNITA

Annie Baert

- Baert, A. (1996): "Les Espagnols aux Marquises, ou: La découverte du groupe Sud en 1595"; y "Les clichés ont la vie dure", en *Marquises*, Association des Historiens et Géographes de Polynésie française & CTRDP. Papeete: Éditions Polyèdre Culture, pp. 97-109 y 110-123.
- Baert, A. (1997): "Los contactos entre españoles y marquesanos en 1595", en García-Abásolo González, A. F. (coord.): *España y el Pacífico*. Madrid: Ministerio de Asuntos Exteriores; Asociación Española de Estudios del Pacífico, pp. 39-46.
- Baert, A. (1997): "Des îles bien peu secrètes. Les récits de trois voyages espagnols dans le Pacifique aux XVIe et XVIIe siècles et leur diffusion à travers l'Europe et l'Amérique". *Revue Française d'Histoire du Livre*, 94-95, pp. 165-186.
- Baert, A. (1999): *Le Paradis Terrestre, un mythe espagnol en Océanie. Les voyages de Mendaña et de Quirós, 1567-1606*. Paris: L'Harmattan.
- Fernández de Quirós, P.; Baert, A. (ed.) (2001): *Histoire de la découverte des régions australes*. Préface de Paul de Deckker, Paris: L'Harmattan.
- Baert, A. (2004): "Les Espagnols aux Tuamotu". *Bulletin des Historiens-Géographes de Polynésie française*, 7, pp. 27-51.
- Baert, A. (2004): "Los caminos de Pedro Fernández de Quirós o la novela de un navegante", en *Actas del VIº Congreso de Caminería Hispánica (2002)*. Madrid: Ministerio de Fomento, pp. 869-884.
- Baert, A. (2007): "La découverte de Vanuatu par Pedro Fernández de Quirós"; "Pedro Fernández de Quirós, l'homme", en Angleviel, F. (dir.): *Pedro Fernández de Quirós et le Vanuatu. Découverte mutuelle et historiographie d'un acte fondateur. 1606*. Nouméa: GRHOC & Délégation de l'Union Européenne, pp. 31-56 y 111-144.
- Baert, A. (2011): *Marquise de la mer du Sud. Les premiers voyages espagnols en Océanie par doña Isabel Barreto*. Papeete: Au vent des Îles.
- Baert, A. (2011): "Itinerario de la Vuelta al Mundo de Magallanes y Elcano"; "Las expediciones al Pacífico Norte. Álvaro de Saavedra, Hernando de Grijalva y Ruy López de Villalobos"; "Exploraciones hispánicas en el Pacífico Sur"; "El 'descubrimiento' del Mar del Sur por Vasco Núñez de Balboa (1475-1519)"; "Exploraciones hispánicas por el Pacífico en el siglo XVIII", en Criado de Val, M. (dir.): *Atlas de Caminería Hispánica*, II. Madrid: Fundación de la Asociación Española de Carreteras; Colegio de Ingenieros de Caminos, Canales y Puertos, pp. 92-97, 102-107, 108-113, 128-132 y 236-241.
- Baert, A. (2018): *À travers le Pacifique. Le capitaine Pedro Fernández de Quirós (1560-1606)*. Paris: L'Harmattan.

DESPERTA FERRO

NÚMERO ESPECIAL XVIII - 7,95€

Especiales

NUEVA ZELANDA, ¿UN DESCUBRIMIENTO ESPAÑOL?

Winston Cowie

Collingridge, G. (1906): *The first Discovery of Australia and New Guinea*. Sydney: William Brooks.

Cowie, W. (2016): *Nueva Zelanda, un puzzle histórico: tras la pista de los conquistadores españoles*. Madrid: AECID Cooperación Española.

Hervé, R. (1982): *Découverte fortuite de l'Australie et de la Nouvelle-Zélande par des portugais et espagnols entre 1521 et 1528*. Paris: Bibliothèque Nationale.

Medina, J. T. (1918): *El piloto Juan Fernández, descubridor de las islas que llevan su nombre y Juan Jufre, armador de la expedición que hizo en busca de otras en el mar del sur*. Santiago de Chile: Imprenta Elzeviriana.

McIntyre, K. G. (1982): *The secret discovery of Australia: Portuguese ventures 250 years before Captain Cook*. Sydney: Pan/Picador.

